







# Ημερήσιο Δελτίο Τιμών Ατμοσφαιρικής Ρύπανσης του Δήμου Δέλτα

**Ν. Μαγνησία,  
19-07-2021**

Το ημερήσιο δελτίο ρύπων ενημερώνεται καθημερινά  
από το τμήμα Περιβάλλοντος και Πολιτικής Προστασίας του Δήμου Δέλτα.

| Μετρούμενες ουσίες:   | Στις 19-07-2021 οι τιμές κυμάνθηκαν:  | Στις 18-07-2021 οι τιμές κυμάνθηκαν:  |
|---|---|---|
|   | Από<br><b>8,3 μg/m<sup>3</sup></b> στο σταθμό <b>Σίνδου</b><br>μέχρι<br><b>49,3 μgr/m<sup>3</sup></b> στο σταθμό <b>Σίνδου</b>          | Από<br><b>7,6 μg/m<sup>3</sup></b> στο σταθμό <b>Σίνδου</b><br>μέχρι<br><b>26,6 μgr/m<sup>3</sup></b> στο σταθμό <b>Καλοχωρίου</b>      |
| <b>Διοξείδιο του αζώτου: Όριο συναγερμού: 400 μg/m<sup>3</sup>.</b><br>Οι μετρήσεις γίνονται σε ωριαία βάση.  |   |   |
|   | Από<br><b>0,3 μg/m<sup>3</sup></b> στο σταθμό <b>Σίνδου</b><br>μέχρι<br><b>7,5 μgr/m<sup>3</sup></b> στο σταθμό <b>Διαβατών</b>         | Από<br><b>0,1 μg/m<sup>3</sup></b> στο σταθμό <b>Διαβατών</b><br>μέχρι<br><b>3,4 μgr/m<sup>3</sup></b> στο σταθμό <b>Διαβατών</b>       |
| <b>Διοξείδιο του θείου: Όριο συναγερμού: 500 μg/m<sup>3</sup>.</b><br>Οι μετρήσεις γίνονται σε ωριαία βάση.   |   |   |
|    | Από<br><b>0,3 μgr/m<sup>3</sup></b> στο σταθμό <b>Σίνδου</b><br>μέχρι<br><b>2,9 μgr/m<sup>3</sup></b> στο σταθμό <b>Διαβατών</b>        | Από<br><b>0,3 μgr/m<sup>3</sup></b> στο σταθμό <b>Σίνδου</b><br>μέχρι<br><b>1,4 μgr/m<sup>3</sup></b> στο σταθμό <b>Διαβατών</b>        |
| <b>Διοξείδιο του θείου: Οριακή τιμή 125 μg/m<sup>3</sup></b><br>(να μην υπερβαίνεται περισσότερες από 3 φορές το έτος).<br>Οι τιμές είναι σε 24ωρη βάση.  |   |   |
|   | Από<br><b>3,4 μgr/m<sup>3</sup></b> στο σταθμό <b>Διαβατών</b><br>μέχρι<br><b>59,4 μgr/m<sup>3</sup></b> στο σταθμό <b>Διαβατών</b>     | Από<br><b>6,0 μgr/m<sup>3</sup></b> στο σταθμό <b>Καλοχωρίου</b><br>μέχρι<br><b>60,2 μgr/m<sup>3</sup></b> στο σταθμό <b>Διαβατών</b>   |
| <b>Όζον: Όριο ενημέρωσης κοινού: 180 μg/m<sup>3</sup> - συναγερμού: 240 μg/m<sup>3</sup>.</b><br>Οι μετρήσεις γίνονται σε ωριαία βάση.  |   |   |
|   | Από<br><b>19,0 μgr/m<sup>3</sup></b> στο σταθμό <b>Καλοχωρίου,</b><br>μέχρι<br><b>30,1 μgr/m<sup>3</sup></b> στο σταθμό <b>Διαβατών</b> | Από<br><b>18,2 μgr/m<sup>3</sup></b> στο σταθμό <b>Καλοχωρίου,</b><br>μέχρι<br><b>27,9 μgr/m<sup>3</sup></b> στο σταθμό <b>Διαβατών</b> |
| <b>Αιωρούμενα σωματίδια 10: Δεν έχει θεσπιστεί όριο συναγερμού. Οριακή τιμή 50 μg/m<sup>3</sup></b> (να μην υπερβαίνεται περισσότερες από <b>35</b> φορές το έτος).<br>Οι μετρήσεις γίνονται σε 24ωρη βάση. |   |   |

**ΑΝΑΛΥΤΙΚΗ ΠΑΡΟΥΣΙΑΣΗ ΤΩΝ ΜΕΓΙΣΤΩΝ ΤΙΜΩΝ ΤΗΣ 17<sup>ης</sup> -07-2021**



|                 |      |     |     |      |      |
|-----------------|------|-----|-----|------|------|
| <b>Σίνδος,</b>  | 49,3 | 0,5 | 0,3 | #    | 25,0 |
| <b>Καλοχώρι</b> | 24,6 | 0,8 | 0,8 | 34,7 | 19,0 |
| <b>Διαβατά</b>  | #    | 7,5 | 2,9 | 59,4 | 30,1 |

Οι τιμές ρύπων υπολογίζονται σε  $\mu\text{gr}/\text{m}^3$ .

**ΠΙΝΑΚΑΣ ΥΠΕΡΒΑΣΕΩΝ ΟΖΟΝΤΟΣ**

Από 19-07-2021 και ώρα 00.00 μέχρι 19-07-2021 και ώρα 24.00

| Σταθμοί:        | Όρια   |                            |              |   |                            |              | Μακροπρόθεσμος στόχος προστασίας υγείας (ημερήσιος μέσος όρος οκταώρου <120 $\mu\text{gr}/\text{m}^3$ ).<br>Μέγιστη τιμή οκταώρου > 120 $\mu\text{gr}/\text{m}^3$ |
|-----------------|--|----------------------------|--------------|---|----------------------------|--------------|---|
|                 | Όριο ενημέρωσης κοινού (ωριαίες τιμές > 180 $\mu\text{gr}/\text{m}^3$ ). |                            |              | Όριο συναγερμού πληθυσμού (ωριαίες τιμές > 240 $\mu\text{gr}/\text{m}^3$ για 3 συνεχόμενες ώρες). |                            |              |   |
|                 | Ώρα έναρξης υπέρβασης  | Διάρκεια υπέρβασης σε ώρες | Μέγιστη τιμή | Ώρα έναρξης υπέρβασης   | Διάρκεια υπέρβασης σε ώρες | Μέγιστη τιμή |   |
| <b>Σίνδος</b>   |  |                            |              |   |                            |              |   |
| <b>Καλοχώρι</b> |  |                            |              |   |                            |              |   |
| <b>Διαβατά</b>  |  |                            |              |   |                            |              |   |